

Aprobado por el Ayuntamiento Pleno  
en sesión de 18 de Mayo de 1984.

El Secretario  
*[Signature]*



**SISTEMA GENERAL DE COMUNICACIONES**

**SISTEMA GENERAL VIARIO:**

**AUTOVIA** — SUELO URBANO — LINEA DE EDIFICACION — LINEA DE CERRAMIENTO — 1200 m. al borde de la calzada. — 8,00 m. de la linea de edificación.

SUELO APTO PARA URBANIZAR — 25,00 m. id. id. — 10,00 m. id. id.

SUELO NO URBANIZABLE — 25,00 m. id. id. — 15,00 m. id. id.

**NACIONAL** — SUELO URBANO — LINEA DE EDIFICACION — LINEA DE CERRAMIENTO — 12,00 m. al eje de la calle. — 4,50 m. de la linea de edificación.

SUELO APTO PARA URBANIZAR — 12,00 m. id. id. — 6,50 m. id. id.

SUELO NO URBANIZABLE — 25,00 m. al borde de la calzada. — 15,00 m. id. id.

**LOCALES** (calles ó caminos de 2ª) — SUELO URBANO — LINEA DE EDIFICACION — LINEA DE CERRAMIENTO — 12,50 m. al eje de la calle. — 4,50 m. de la linea de edificación.

SUELO APTO PARA URBANIZAR — 12,50 m. id. id. — 6,50 m. id. id.

SUELO NO URBANIZABLE — 12,50 m. id. id. — 6,50 m. id. id.

**RESTO DEL VIARIO:**

**LOCALES** (calles ó caminos de 2ª) — SUELO URBANO — LINEA DE EDIFICACION — LINEA DE CERRAMIENTO — 8,00 m. al eje de la calle. — 2,50 m. de la linea de edificación.

SUELO APTO PARA URBANIZAR — 8,00 m. id. id. — 2,50 m. id. id.

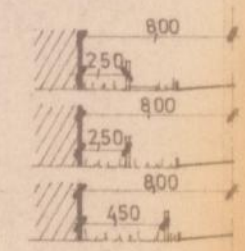
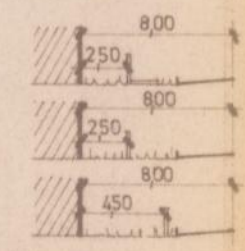
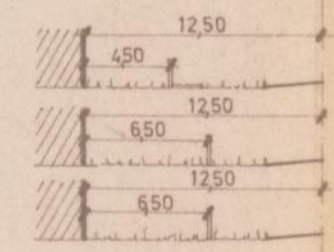



SUELO NO URBANIZABLE — 8,00 m. id. id. — 4,50 m. id. id.

**RESTO DE CALLES Ó CAMINOS** — SUELO URBANO — LINEA DE EDIFICACION — LINEA DE CERRAMIENTO — 8,00 m. al eje de la calle. — 2,50 m. de la linea de edificación.

SUELO APTO PARA URBANIZAR — 8,00 m. id. id. — 2,50 m. id. id.

SUELO NO URBANIZABLE — 8,00 m. id. id. — 4,50 m. id. id.

**NACIONAL - TRAVESIA DE CARTES**



**normas subsidiarias de planeamiento**

**ayuntamiento de Cartes**

APROBADO POR LA COMISION REGIONAL DE URBANISMO DE CANTABRIA  
EN SESION FECHA 30 MAR. 1984  
BOLETIN OFICIAL DE CANTABRIA DE FECHA 11 JUN. 1984  
El Secretario

**proyecto** (SEPT. 1.983)

**plano de SISTEMA GENERAL DE COMUNICACIONES. Perfiles transversales tipo.** (MODIFICADO SEGUN ACUERDO C.R.U. 30/3/84)

**arquitecto antonio guzmán gutiérrez**

**escala**

**fecha OCTUB. 1982**

**plano nº 5**